

27^e Rallye Régional **VALLEE DE L'HOMME PERIGORD NOIR**

Samedi 12 et Dimanche 13 Octobre 2024


1 Etape 147KM730

6 Epreuves chronométrées

ES 1-3-5 BEL-AIR – MARQUAY 9KM240

ES 2-4-6 LES EYZIES – CARPE DIEM 4KM160

ROAD BOOK



**Coupe de France des rallyes 2025 (coef. 2)
Ligue Nouvelle Aquitaine Sud**



SOMMAIRE :

- **AVIS AUX CONCURRENTS**
- **PLAN DE VILLE et INFRASTRUCTURES du RALLYE**
- **CARTE GENERALE**
- **CARTES des SPECIALES**
- **TIMING**
- **CARNET d'ITINERAIRE**
- **FICHES OK/SOS**
- **FEUILLE DE POINTAGE des RECONNAISSANCES
(à remettre impérativement au CH 0)**

S . O . S en cas :

- **d'ABANDON**
- **de SORTIE de ROUTE**
- **de PANNE**

APPELER RAPIDEMENT ET IMPERATIVEMENT

LE PC COURSE au : 05 53 06 94 20

Ou le DIRECTEUR DE COURSE au : 06 08 33 86 27

AVIS AUX CONCURRENTS

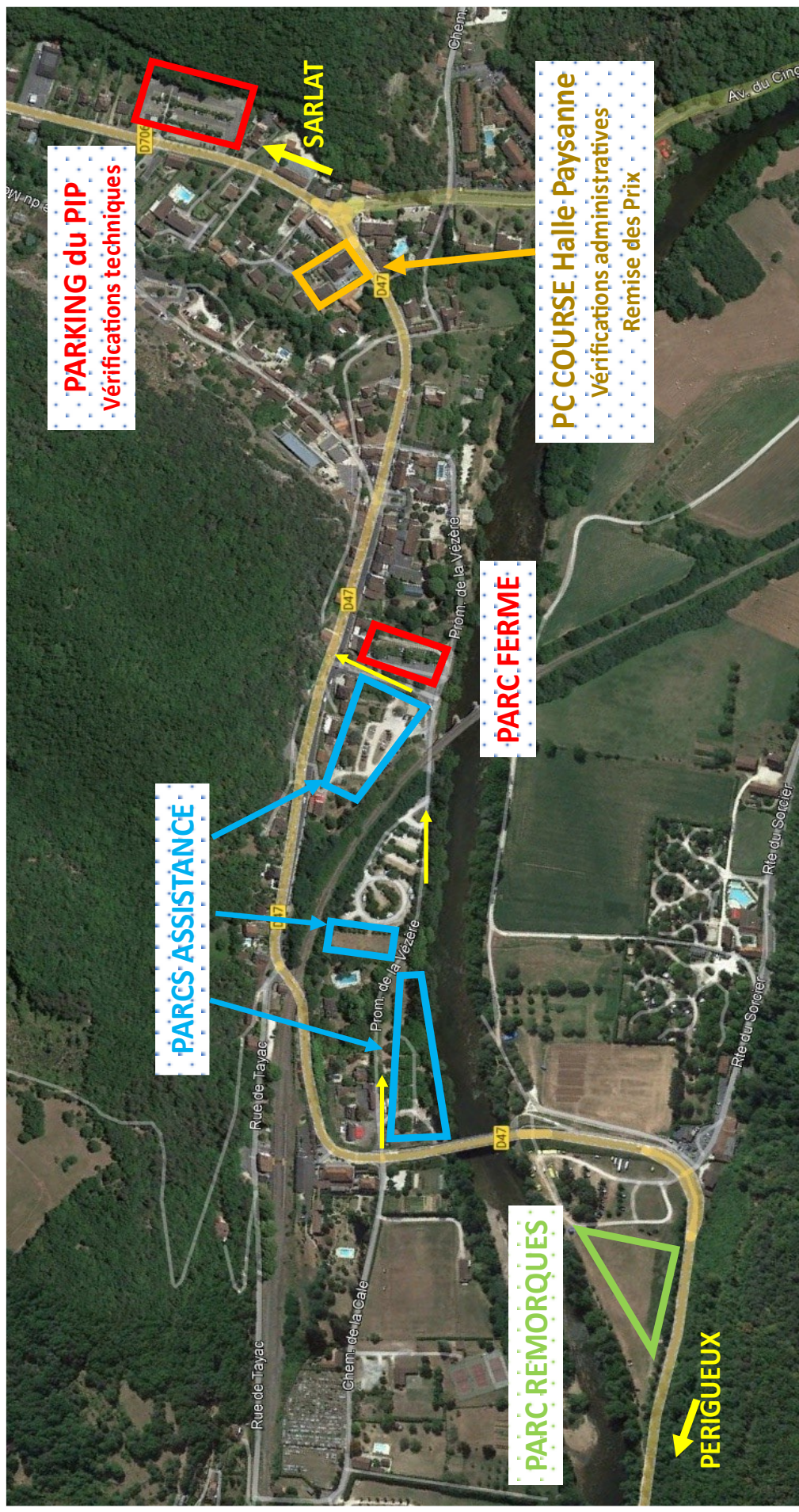
Afin de permettre le bon déroulement de la **partie assistance** nous vous demandons de bien vouloir respecter les points suivants :

- Déchargez vos voitures au parc remorques (route de Périgueux à droite après le pont).
- Interdiction de laisser une remorque dans les parcs d'assistance ainsi qu'au parking du Pôle d'Interprétation de la Préhistoire.
- Assistance obligatoire sur les 3 parcs signalés par des panneaux.
- Les camions plateaux y sont autorisés dans le seul but de servir de véhicule d'assistance.
- Pensez à vos voisins, prenez le minimum de place nécessaire.

Concernant les **RECONNAISSANCES** :

- Nous comptons sur vous pour respecter les riverains, la traversée des villes et hameaux et la nature.
- Soyez d'une extrême prudence et respectez le code de la route.
- Veuillez bien prendre note de l'article 6-2 et ses sous-articles du *règlement standard des Rallyes de la FFSA* concernant la réglementation des *RECONNAISSANCES*.
- Des sanctions ou pénalités pourront être appliquées à tout contrôle assorti d'irrégularité !

En vous remerciant pour votre compréhension et votre participation, nous vous souhaitons de passer un agréable week-end !



LES EYZIES de Tayac : Plan de Ville – PC Course et Parcs Fermé, Assistance & Remorques

27^e RALLYE REGIONAL

VALLEE DE L'HOMME – PERIGORD NOIR

12 & 13 octobre 2024

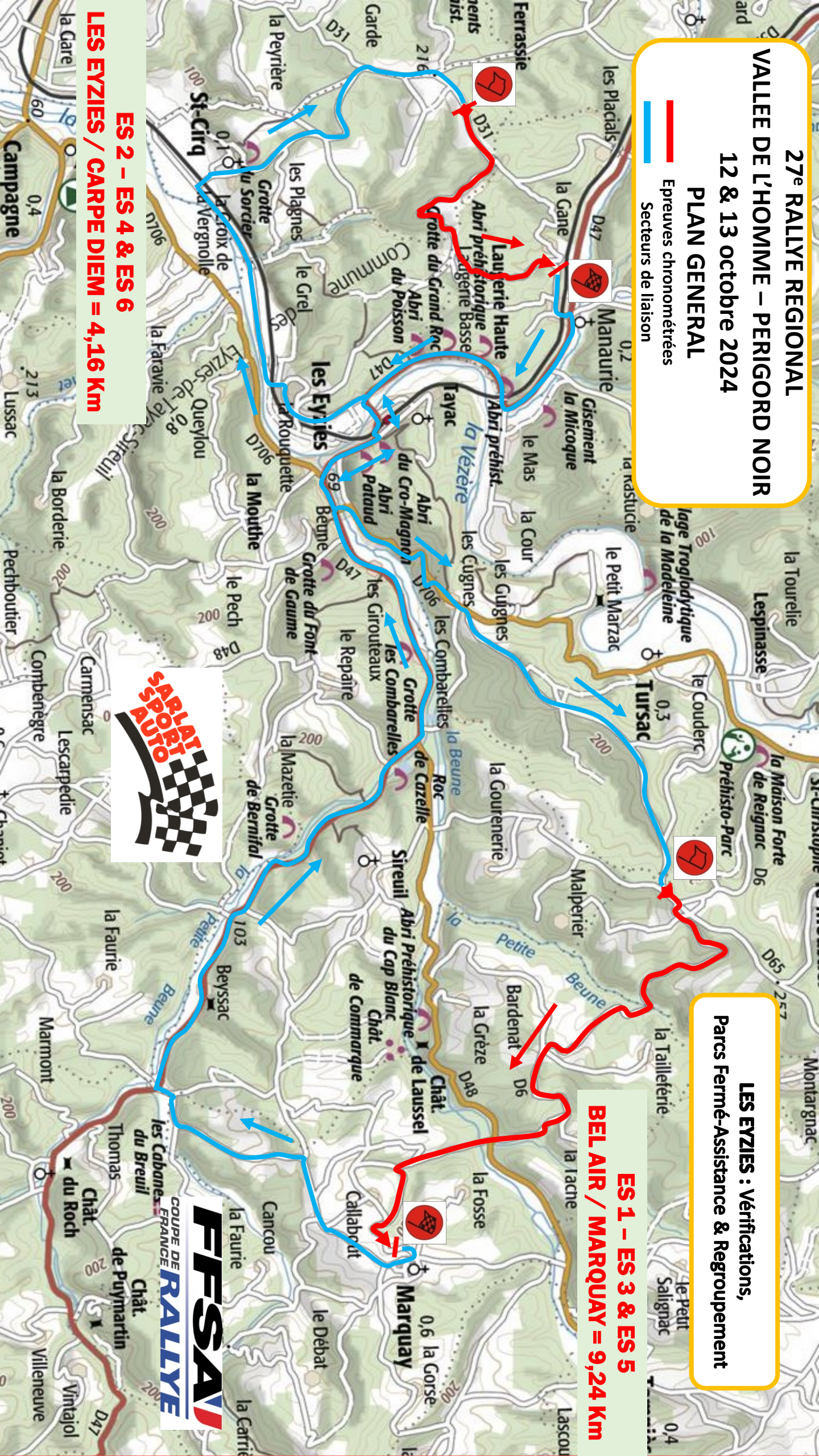
PLAN GENERAL

-  Epreuves chronométrées
-  Secteurs de liaison

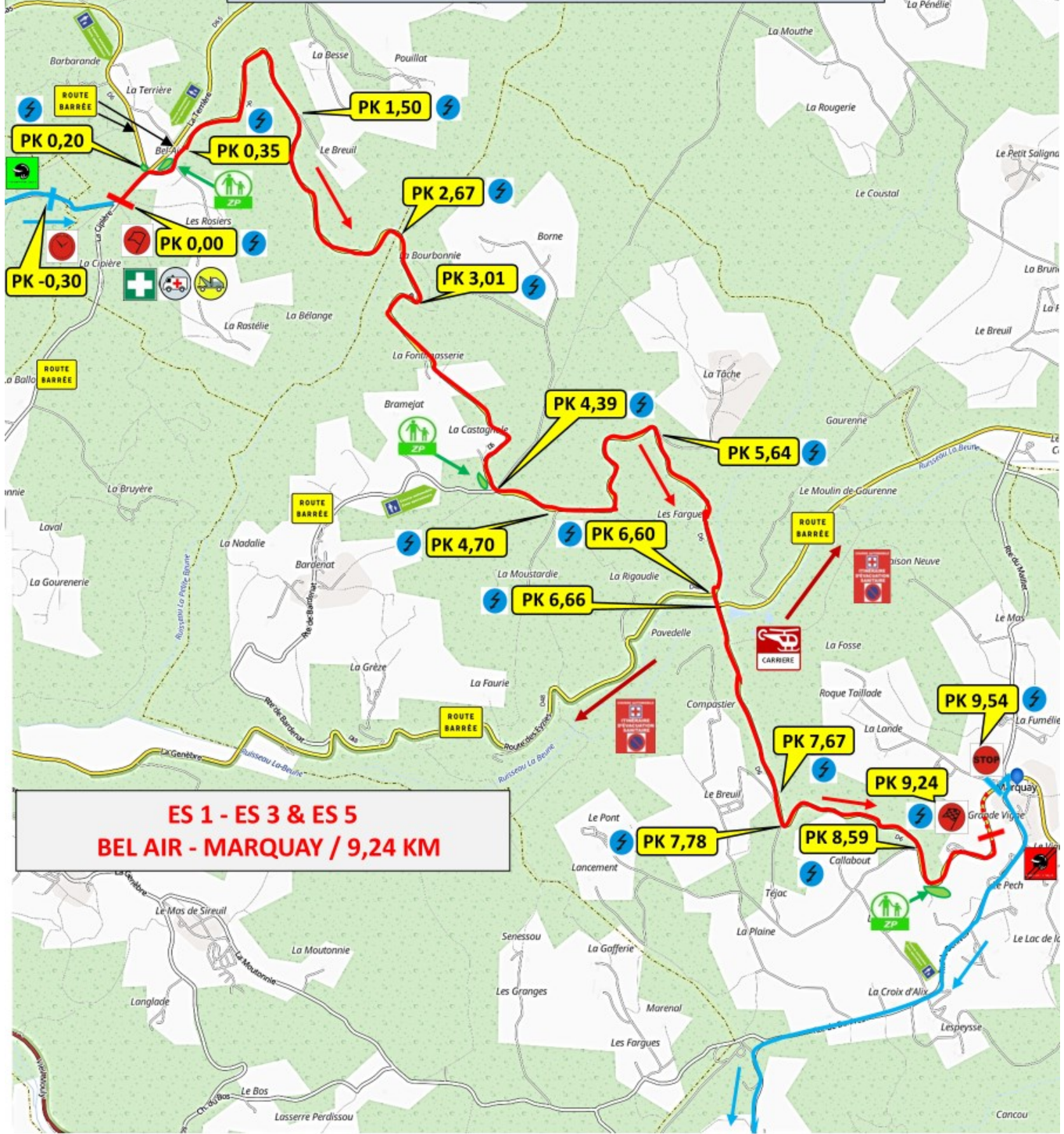
**LES EYZIES : Vérifications,
Parcs Fermé-Assistance & Regroupement**

**ES 1 - ES 3 & ES 5
BEL AIR / MARQUAY = 9,24 Km**

**ES 2 - ES 4 & ES 6
LES EYZIES / CARPE DIEM = 4,16 Km**



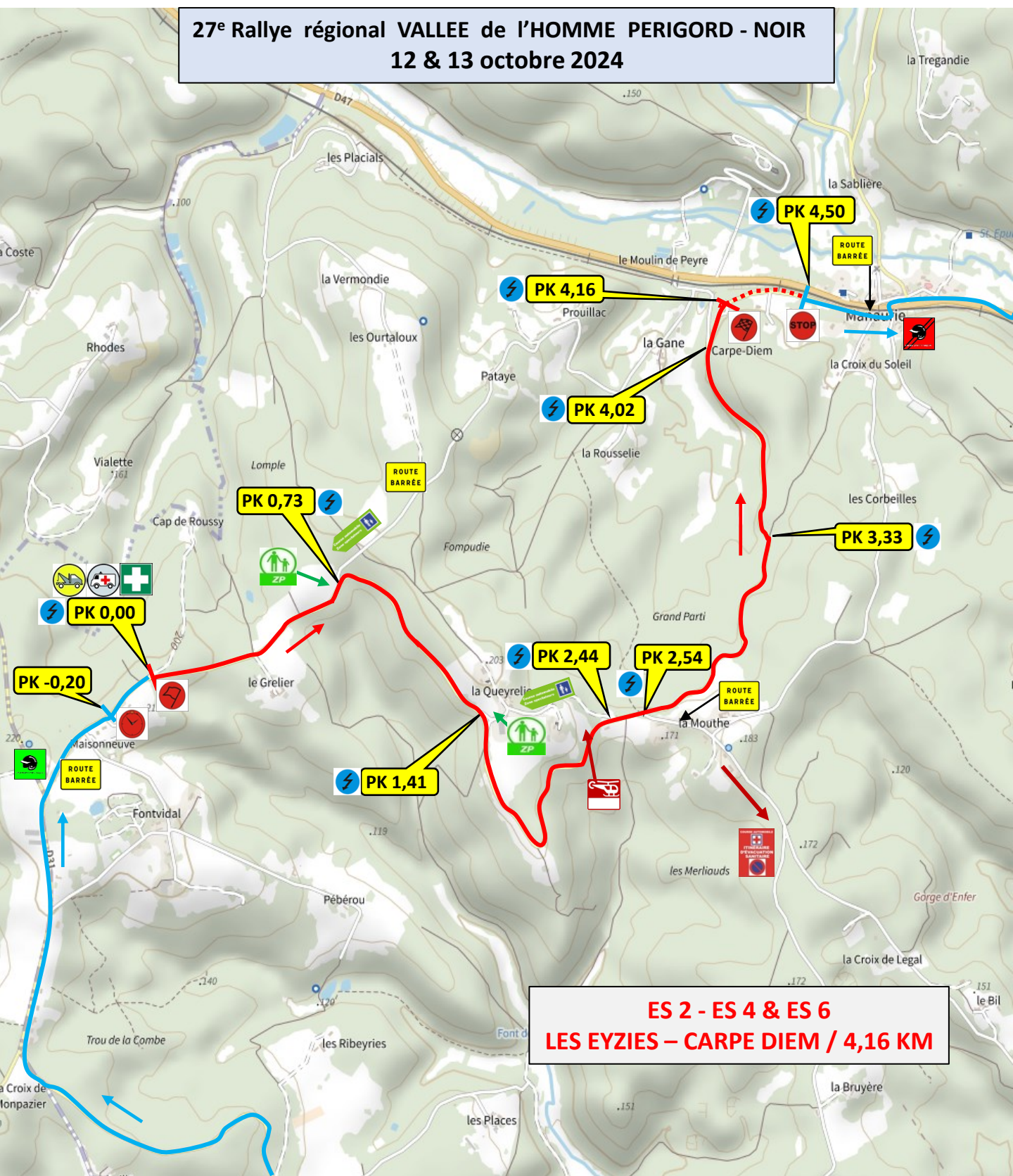
27^e Rallye régional VALLEE de l'HOMME PERIGORD - NOIR
12 & 13 octobre 2024










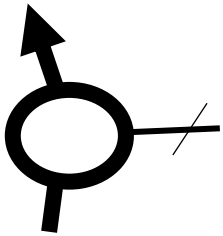



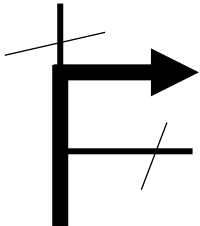

ES 1 - ES 3 & ES 5
BEL AIR - MARQUAY / 9,24 KM











27^e Rallye régional VALLEE de l'HOMME PERIGORD - NOIR
12 & 13 octobre 2024







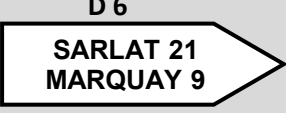


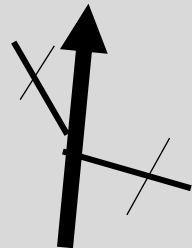







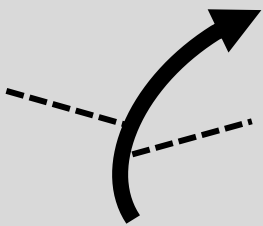

27^e Rallye Régional VALLEE DE L'HOMME PERIGORD NOIR

13 octobre 2024		Etape 1	-	Section 1	-	Secteur 1	Page 1
De CH0 à DES1 Parc Fermé à Départ Bel- Air/Marquay		Distance 7,560 km + 0,300 km de neutralisation		Temps imparti 35' + 3'	Moyenne 12,960 km/h		
Kilométrage		Directions	CH	CH	Informations/Notes	Distance dégressive	
Total	Partiel						
0,000	0,000	SORTIE PARC FERME ENTREE ASSISTANCE 1	CH0 			7,860	
0,160	0,160	SORTIE ZONE ASSISTANCE 	CH0A 			7,700	
0,630	0,470				D706 	7,230	
1,080	0,450				 SUIVRE D 706	6,780	
3,330	2,250				ROUTE DE L'ESTRADE  SUIVRE ROUTE PRINCIPALE	4,530	

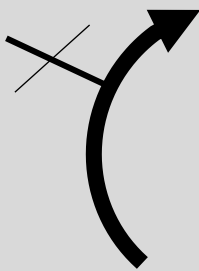
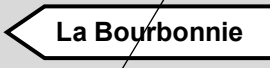

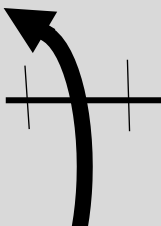



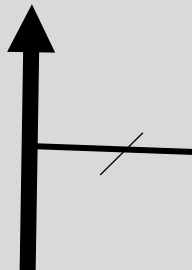
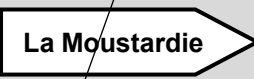

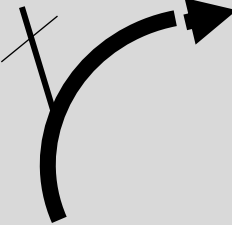


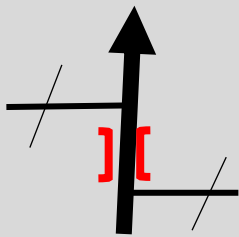




27^e Rallye Régional VALLEE DE L'HOMME PERIGORD NOIR

13 octobre 2024		Etape 1	-	Section 1	-	Secteur 1	Page 2
De CH0 à DES1 Parc Fermé à Départ Bel- Air/Marquay		Distance 7,560 km + 0,300 km de neutralisation		Temps imparti 35' + 3'	Moyenne 12,960 km/h		
Kilométrage		Directions	CH	Informations/Notes			Distance dégressive
Total	Partiel						
7,460	4,130	ENTREE ZONE CASQUE 6	 <small>ENTREE ZONE CASQUE</small>				0,400
7,560	0,100	Route de l'Estrade (entrée du champ à droite) CH AVANT DEPART ES 1 7	CH1 				0,300
7,840	0,280	 8		 Ferme de la Brauge Zone de neutralisation avant départ ES 1			0,020
7,860	0,020	Route de la Crête (au Chemin des Châtaigniers) Zone de neutralisation avant départ ES 3 9	DES1 				0,000

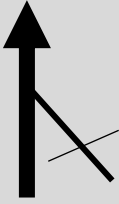


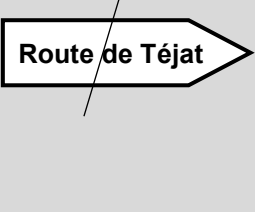
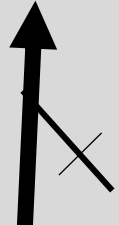
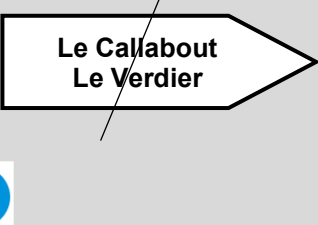




27^e Rallye Régional VALLEE DE L'HOMME PERIGORD NOIR

13 octobre 2024		Etape 1	-	Section 1	-	Secteur 2	Page 3
De DES1 à DES2 BelAir/Marquay à Les Eyzies / Carpe Diem		Distance 32,450 km + 0,200 km de neutralisation		Temps imparti 45' + 3'	Moyenne 43,267 km/h		
Kilométrage		Directions	CH	Informations/Notes			Distance dégressive
Total	Partiel						
0,000	0,000	DEPART ES 1 1	DES1 				32,650
0,200 	0,200	 2		 D 6 SARLAT 21 MARQUAY 9 SUIVRE D 6 			32,450
0,350 	0,150	 3		 La Rastélie 			32,300
1,500 	1,150	 4		 Le Breuil 			31,150
2,670 	1,170	 5		Lieu dit Pas de Borne 			29,980

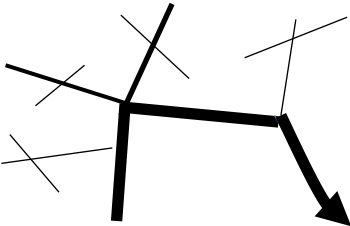


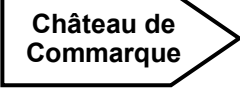





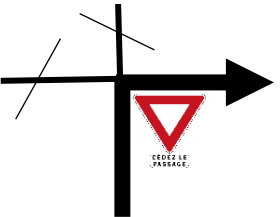


27^e Rallye Régional VALLEE DE L'HOMME PERIGORD NOIR

13 octobre 2024		Etape 1	-	Section 1	-	Secteur 2	Page
De DES1 à DES2 BelAir/Marquay à Les Eyzies / Carpe Diem		Distance 32,450 km + 0,200 km de neutralisation		Temps imparti 45' + 3'	Moyenne 43,267 km/h		4
Kilométrage		Directions		CH	Informations/Notes		Distance
Total	Partiel						dégressive
3,010 PK	0,340	6 			!! Corde piquetée !!  	29,640	
4,390 PK	1,380	7 			  	28,260	
4,700 PK	0,310	8 			 	27,950	
5,640 PK	0,940	9 			 	27,010	
6,600 PK	0,960	10  !!! PONT !!!			    SUIVRE RP D6	26,050	

27^e Rallye Régional VALLEE DE L'HOMME PERIGORD NOIR

13 octobre 2024		Etape 1	-	Section 1	-	Secteur 2	Page 5
De DES1 à DES2 BelAir/Marquay à Les Eyzies / Carpe Diem		Distance 32,450 km + 0,200 km de neutralisation		Temps imparti 45' + 3'	Moyenne 43,267 km/h		
Kilométrage		Directions		CH	Informations/Notes		Distance dégressive
Total	Partiel						
7,670 PK	1,070	 11				24,980	
7,780 PK	0,110	 12				24,870	
8,590 PK	0,810	 13				24,060	
9,240	0,650	<p style="color: red; font-weight: bold;">ARRIVEE ES 1</p> <p>(Menuiserie à gauche)</p> 14				23,410	
9,540	0,300	<div style="border: 2px solid red; padding: 2px; display: inline-block; margin-bottom: 5px;">MARQUAY</div> <p style="color: red; font-weight: bold;">POINT STOP</p> <p>(après conteneurs à déchets)</p> 15				23,110	

27^e Rallye Régional VALLEE DE L'HOMME PERIGORD NOIR

13 octobre 2024		Etape 1	-	Section 1	-	Secteur 2	Page
De DES1 à DES2 BelAir/Marquay à Les Eyzies / Carpe Diem		Distance 32,450 km + 0,200 km de neutralisation		Temps imparti 45' + 3'	Moyenne 43,267 km/h		6
Kilométrage		Directions	CH	Informations/Notes			Distance dégressive
Total	Partiel						
9,570	0,030	 16		   Quitter D6 C 2			23,080
		!! PRUDENCE !! TRAVERSEE BOURG ROUTE ETROITE SUIVRE ROUTE PRINCIPALE		PASSAGE PIETON  VITESSE CONSEILLEE 30 KM/H			
9,910	0,340	 17	SORTIE ZONE CASQUE	CALVAIRE SRP  <small>SORTIE ZONE CASQUE</small>			22,740
11,660	1,750	 18		 SRP Route de Bénivès			20,990
13,900	2,240	 19		D 47   CROISEMENT !!!DANGEREUX!!!			18,750



27^e Rallye Régional VALLEE DE L'HOMME PERIGORD NOIR

13 octobre 2024		Etape 1	-	Section 1	-	Secteur 2	Page 7
De DES1 à DES2 BelAir/Marquay à Les Eyzies / Carpe Diem		Distance 32,450 km + 0,200 km de neutralisation		Temps imparti 45' + 3'	Moyenne 43,267 km/h		
Kilométrage		Directions	CH	Informations/Notes			Distance dégressive
Total	Partiel						
21,900	8,000	<div style="border: 2px solid red; padding: 5px; display: inline-block;">LES EYZIES</div> 20		RADARS FREQUENTS !!ATTENTION !! ET 			10,750
22,620	0,720	 21		 			10,030
23,070	0,450	 22		 TRAVERSER LES EYZIES SUIVRE RP 			9,580
24,420	1,350	 23		 QUITTER LA D 47 SUIVRE RP			8,230
28,450	4,030	 24		 			4,200




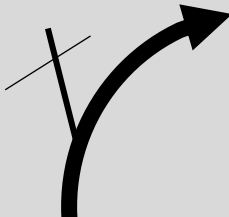



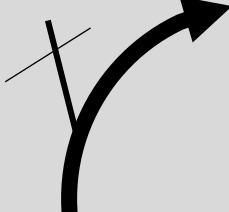
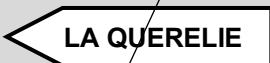








27^e Rallye Régional VALLEE DE L'HOMME PERIGORD NOIR

13 octobre 2024		Etape 1	-	Section 1	-	Secteur 2	Page
De DES1 à DES2 BelAir/Marquay à Les Eyzies / Carpe Diem		Distance 32,450 km + 0,200 km de neutralisation		Temps imparti 45' + 3'	Moyenne 43,267 km/h		8
Kilométrage		Directions	CH	Informations/Notes			Distance dégressive
Total	Partiel						
28,630	0,180	<div style="border: 2px solid red; padding: 5px; display: inline-block; margin: 10px;">SAINT CIRQ</div> 25		!! PRUDENCE !! TRAVERSEE DU BOURG VOIE ETROITE 			4,020
29,550	0,920	 26		<div style="border: 1px solid black; padding: 5px; display: inline-block; margin: 10px;">LE RAYSSE</div> SUIVRE ROUTE PRINCIPALE Route de la Croix de Monpazier			3,100
31,320	1,770	 27		<div style="border: 1px solid black; padding: 5px; display: inline-block; margin: 10px;">D 31 MANAURIE 6</div> Prendre la D 31 SUIVRE ROUTE PRINCIPALE			1,330
32,140	0,820	Carrefour Rte de la Forêt ENTREE ZONE CASQUE 28					0,510
32,450	0,310	Impasse de Maison Neuve CH AVANT DEPART ES 2 29	CH2 				0,200









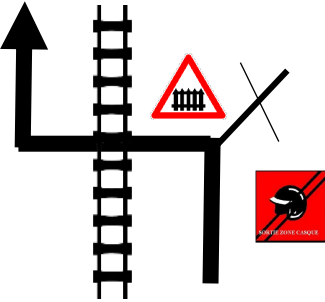


27^e Rallye Régional VALLEE DE L'HOMME PERIGORD NOIR

13 octobre 2024		Etape 1	-	Section 1	-	Secteur 2	Page 9
De DES1 à DES2 BelAir/Marquay à Les Eyzies / Carpe Diem		Distance 32,450 km + 0,200 km de neutralisation		Temps imparti 45' + 3'	Moyenne 43,267 km/h		
Kilométrage		Directions		CH	Informations/Notes		Distance dégressive
Total	Partiel						Distance dégressive
32,650	0,200	Impasse de Cap de ROUSSY zone de neutralisation avant départ ES 2 30		DES2 			0,000

27^e Rallye Régional VALLEE DE L'HOMME PERIGORD NOIR

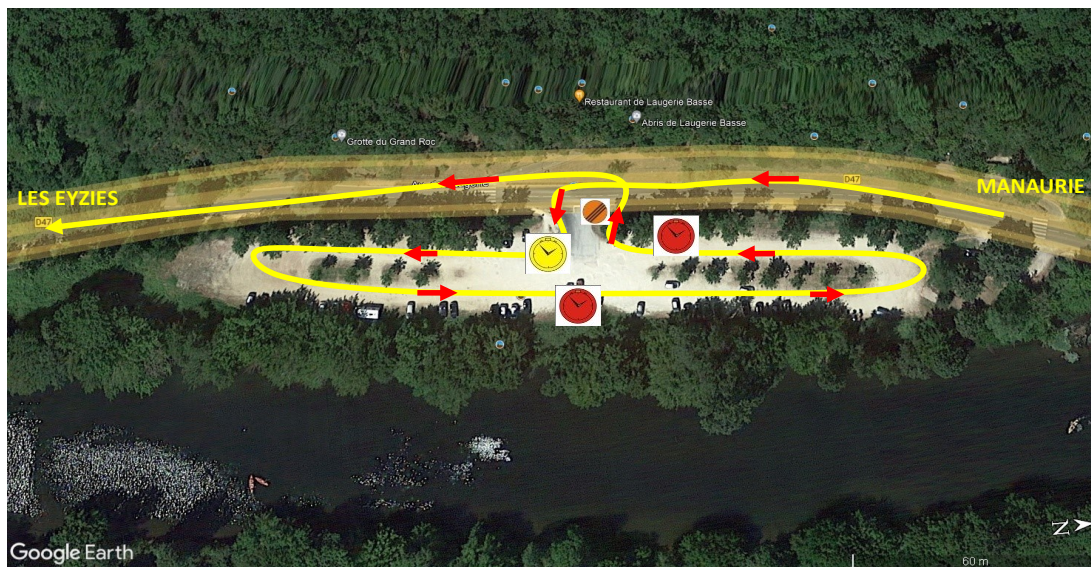
13 octobre 2024		Etape 1	-	Section 1	-	Secteur 3	Page 10
De DES2 à CH2A Départ Les Eyzies/ Carpe Diem à Entrée Parc Reg		Distance 7,040 km		Temps imparti 15 min	Moyenne 28,160 km/h		
Kilométrage		Directions	CH	Informations/Notes			Distance dégressive
Total	Partiel						
0,000	0,000	Cap de Roussy DEPART ES 2 1	DES2 				7,040
0,730 	0,730	 2		 LOMPLE LES OURTALOUX PATAYE 			6,310
1,410 	0,680	 3		 LA QUERELIE 			5,630
2,440 	1,030	 4		Croisement avec Chemin de la Quérélie 			4,600
2,540 	0,100	 5		 Chemin du Tuquet La Mouthe 			4,500

27^e Rallye Régional VALLEE DE L'HOMME PERIGORD NOIR

13 octobre 2024		Etape 1	-	Section 1	-	Secteur 3	Page 11
De DES2 à CH2A Départ Les Eyzies/ Carpe Diem à Entrée Parc Reg		Distance 7,040 km		Temps imparti 15 min	Moyenne 28,160 km/h		
Kilométrage		Directions		CH	Informations/Notes		Distance dégressive
Total	Partiel						
3,330 PK	0,790	6 			Chemin non carrossé 	3,710	
4,020 PK	0,690	7 			Croisement avec Chemin de Pataye GROTTES de CARPE DIEM 	3,020	
4,160	0,140	8 ARRIVEE ES 6 (Après conteneurs à déchets)				2,880	
4,500	0,340	9 MANAURIE POINT STOP CARPE DIEM				2,540	
4,740	0,240	10 		SORTIE ZONE CASQUE	D 47 SARLAT 25 	2,300	

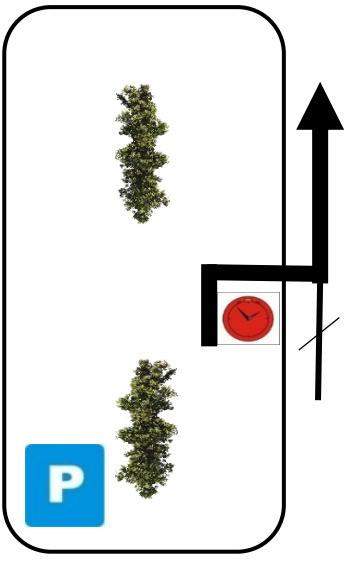

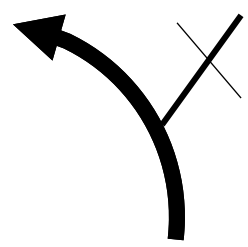


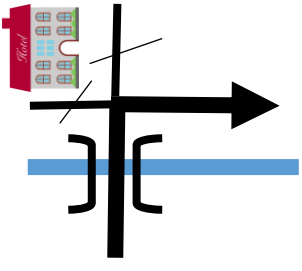
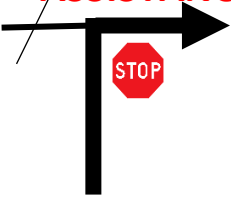


27^e Rallye Régional VALLEE DE L'HOMME PERIGORD NOIR

13 octobre 2024		Etape 1 - Section 1 - Secteur 3		Page 12	
De DES2 à CH2A Départ Les Eyzies/ Carpe Diem à Entrée Parc Reg		Distance 7,040 km	Temps imparti 15 min	Moyenne 28,160 km/h	
Kilométrage		Directions	CH	Informations/Notes	Distance dégressive
Total	Partiel				
7,040	2,300			PARKING DE LAUGERIE BASSE ENTREE PARC DE REGROUPEMENT	0,000

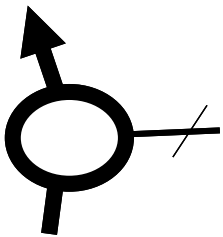



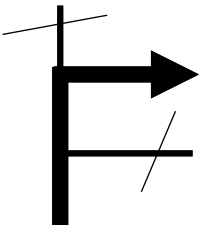







LES EYZIES : PARC DE REGROUPEMENT – Parking de LAUGERIE BASSE – Cheminement.




27^e Rallye Régional VALLEE DE L'HOMME PERIGORD NOIR

13 octobre 2024		Etape 1	-	Section 2	-	Secteur 4	Page 13
De CH2B à DES3 Sortie Parc Reg à Départ BelAir /Marquay		Distance 9,200 km + 0,300 km de neutralisation		Temps imparti 95' + 3'	Moyenne 5,811 km/h		
Kilométrage		Directions		CH	Informations/Notes	Distance dégressive	
Total	Partiel						
0,000	0,000	1			CH2B 	PARKING DE LAUGERIE BASSE SORTIE PARC DE REGROUPEMENT ENTREE ASSISTANCE	9,500
1,400	1,400	2				 	8,100
1,700	0,300	3				Après le pont à droite ENTREE ZONE ASSISTANCE	7,800
1,800	0,100	4	SORTIE ZONE ASSISTANCE 		CH2C 		7,700

27^e Rallye Régional VALLEE DE L'HOMME PERIGORD NOIR

13 octobre 2024		Etape 1	-	Section 2	-	Secteur 4	Page 14
De CH2B à DES3 Sortie Parc Reg à Départ BelAir /Marquay		Distance 9,200 km + 0,300 km de neutralisation		Temps imparti 95' + 3'	Moyenne 5,811 km/h		
Kilométrage		Directions	CH	Informations/Notes			Distance dégressive
Total	Partiel						
2,270	0,470	5 					7,230
2,720	0,450	6 		 SUIVRE D 706			6,780
4,970	2,250	7 		ROUTE DE L'ESTRADE  SUIVRE ROUTE PRINCIPALE			4,530
9,100	4,130	8 ENTREE ZONE CASQUE				0,400	
9,200	0,100	9 Route de l'Estrade (entrée du champ à droite) CH AVANT DEPART ES 3	CH3 			0,300	

27^e Rallye Régional VALLEE DE L'HOMME PERIGORD NOIR

13 octobre 2024		Etape 1	-	Section 2	-	Secteur 4	Page 15	
De CH2B à DES3 Sortie Parc Reg à Départ BelAir /Marquay		Distance 9,200 km + 0,300 km de neutralisation		Temps imparti 95' + 3'	Moyenne 5,811 km/h			
Kilométrage		Directions	CH	Informations/Notes			Distance dégressive	
Total	Partiel						Distance dégressive	
9,480	0,280	 10		<div style="border: 1px solid black; padding: 5px; display: inline-block;">Ferme de la Brauge</div> Zone de neutralisation avant départ ES 1			0,020	
9,500	0,020	Route de la Crête (au Chemin des Châtaigniers) Zone de neutralisation avant départ ES 3 11	DES3 					0,000



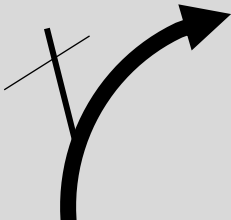


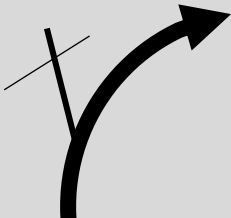
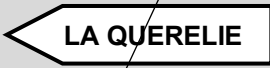

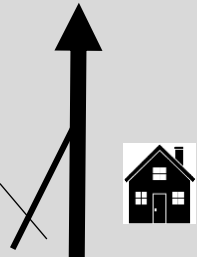




27^e Rallye Régional VALLEE DE L'HOMME PERIGORD NOIR

13 octobre 2024		Etape 1	-	Section 2	-	Secteur 5	Page
De DES3 à DES4 BelAir/Marquay à Les Eyzies / Carpe Diem		Distance 32,450 km + 0,200 km de neutralisation		Temps imparti 45' + 3'		Moyenne 43,267 km/h	16
Kilométrage		Directions		CH		Informations/Notes	Distance dégressive
Total	Partiel						
		VOIR Section 1 Secteur 2 Pages 3 à 9 Parcours et données identiques		DES3 CH4 DES4			
13 octobre 2024		Etape 1	-	Section 2	-	Secteur 6	Page
De DES4 à CH4A Départ Les Eyzies/ Carpe Diem à Entrée Parc Reg		Distance 7,040 km		Temps imparti 15 min		Moyenne 28,160 km/h	16
Kilométrage		Directions		CH		Informations/Notes	Distance dégressive
Total	Partiel						
		VOIR Section 1 Secteur 3 Pages 10 à 12 Parcours et données identiques		DES4 CH4A			









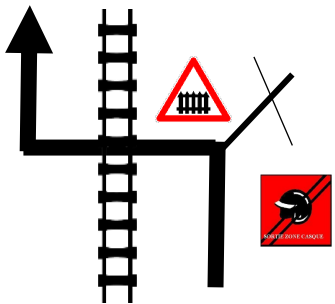

27^e Rallye Régional VALLEE DE L'HOMME PERIGORD NOIR

13 octobre 2024		Etape 1 -	Section 3 -	Secteur 7	Page
De CH4B à DES5 Sortie Parc Reg à Départ BelAir /Marquay		Distance 9,200 km + 0,300 km de neutralisation	Temps imparti 85' + 3'	Moyenne 6,494 km/h	17
Kilométrage		Directions	CH	Informations/Notes	Distance dégressive
Total	Partiel				
		VOIR Section 2 Secteur 4 Pages 13 à 15 Parcours et données identiques	CH4B CH4C CH5 DES5		
13 octobre 2024		Etape 1 -	Section 3 -	Secteur 8	Page
De DES5 à DES6 BelAir/Marquay à Les Eyzies / Carpe Diem		Distance 32,450 km + 0,200 km de neutralisation	Temps imparti 45' + 3'	Moyenne 43,267 km/h	17
Kilométrage		Directions	CH	Informations/Notes	Distance dégressive
Total	Partiel				
		VOIR Section 1 Secteur 2 Pages 3 à 9 Parcours et données identiques	DES5 CH6 DES6		

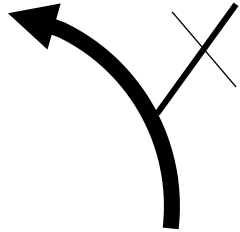

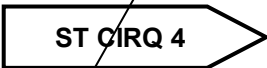
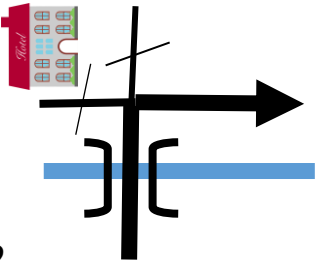


27^e Rallye Régional VALLEE DE L'HOMME PERIGORD NOIR

13 octobre 2024		Etape 1 -	Section 3 -	Secteur 9	Page 18
De DES6 à CH6A Départ Les Eyzies/ Carpe Diem à Ent. Parc Fermé		Distance 8,840 km	Temps imparti 15 min	Moyenne 35,360 km/h	
Kilométrage		Directions	CH	Informations/Notes	Distance dégressive
Total	Partiel				
0,000	0,000	Cap de Roussy DEPART ES 6 1	DES6 		8,840
0,730 PK	0,730	 2		 	8,110
1,410 PK	0,680	 3		 	7,430
2,440 PK	1,030	 4		Croisement avec Chemin de la Quérélie 	6,400
2,540 PK	0,100	 5		 	6,300

27^e Rallye Régional VALLEE DE L'HOMME PERIGORD NOIR

13 octobre 2024		Etape 1 -	Section 3 -	Secteur 9	Page 19
De DES6 à CH6A Départ Les Eyzies/ Carpe Diem à Ent. Parc Fermé		Distance 8,840 km	Temps imparti 15 min	Moyenne 35,360 km/h	
Kilométrage		Directions	CH	Informations/Notes	Distance dégressive
Total	Partiel				
3,330 PK	0,790	6 		Chemin non carrossé 	5,510
4,020 PK	0,690	7 		Croisement avec Chemin de Pataye GROTTES de CARPE DIEM 	4,820
4,160	0,140	8 ARRIVEE ES 6 (Après conteneurs à déchets)			4,680
4,500	0,340	9 <div style="border: 2px solid red; padding: 2px; display: inline-block; margin-bottom: 5px;">MANAURIE</div> POINT STOP CARPE DIEM			4,340
4,740	0,240	10 	SORTIE ZONE CASQUE	<div style="text-align: center; margin-bottom: 5px;">D 47 SARLAT 25</div> 	4,100

27^e Rallye Régional VALLEE DE L'HOMME PERIGORD NOIR

13 octobre 2024		Etape 1	-	Section 3	-	Secteur 9	Page 20
De DES6 à CH6A Départ Les Eyzies/ Carpe Diem à Ent. Parc Fermé		Distance 8,840 km		Temps imparti 15 min	Moyenne 35,360 km/h		
Kilométrage		Directions	CH	Informations/Notes			Distance dégressive
Total	Partiel						
8,050	3,310	11 		 			0,790
8,360	0,310	12 		A droite après le pont TRAVERSER LA ZONE ASSISTANCE			0,480
8,840	0,480	ENTREE PARC FERME FINAL 13	CH6A 			0,000	
		CH6A : POINTAGE EN AVANCE AUTORISE					


27^e Rallye Régional VALLEE DE L'HOMME PERIGORD NOIR

*Si vous êtes arrêté dans une épreuve spéciale et n'avez
PAS besoin de SECOURS
METTEZ EN EVIDENCE CE PANNEAU OK AFIN QUE LES
EQUIPAGES SUIVANTS L'APERCOIVENT*

OK

27^e Rallye Régional VALLEE DE L'HOMME PERIGORD NOIR

***SI VOUS ÊTES ARRETE DANS UNE EPREUVE SPECIALE ET AVEZ
BESOIN DE L'AIDE DES SERVICES MEDICAUX
METTEZ EN EVIDENCE CETTE CROIX ROUGE AFIN QUE LES
EQUIPAGES SUIVANTS L'APERCOIVENT***



27^e RALLYE REGIONAL VALLEE DE L'HOMME PERIGORD NOIR

FICHE DE CONTRÔLE DES RECONNAISSANCES

À RENDRE IMPÉRATIVEMENT AU CH O

Nom concurrent	N° RECO	Véhicule (modèle)
		Couleur
		Immatriculation

En l'absence de l'organisation, le concurrent remplira lui-même au stylo bille ses heures de passage aux départs et aux arrivées des spéciales

Attention : Reconnaissances autorisées le Samedi 12 Octobre 2024 de 8h00 à 12h30 et de 14h00 à 19h00.

ES 1-3-5 BEL-AIR / MARQUAY					
PASSAGE	DATE	DÉPART	CONTRÔLE	ARRIVÉE	CONTRÔLE
1	12/10/2024	H		H	
2	12/10/2024	H		H	
3	12/10/2024	H		H	
ES 2-4-6 LES EYZIES / CARPE DIEM					
PASSAGE	DATE	DÉPART	CONTRÔLE	ARRIVÉE	CONTRÔLE
1	12/10/2024	H		H	
2	12/10/2024	H		H	
3	12/10/2024	H		H	